

Általános és középiskolai Iskolai katalógus

2014-2015



Jubileumi akciók
a 60 éves Cartographiától

Környezet- és természetismeret, hon- és népismeret

Környezetismeret	2. oldal
Természetismeret	2. oldal
Hon- és népismeret	2. oldal

Földrajz

Általános iskolásoknak	3. oldal
SNI tanulóknak	3. oldal
Középiskolásoknak	4. oldal
Szakiskolásoknak	4. oldal

Magyar nyelv és irodalom

Általános iskolásoknak	5. oldal
Középiskolásoknak	5. oldal

Történelem

Általános iskolásoknak	6. oldal
Középiskolásoknak	7. oldal
Szakiskolásoknak	7. oldal

Nemzetiségi és kéttannyelvű iskolák kiadványai

Iskolai atlasz a magyarországi német nemzetiségi iskolák számára	8. oldal
Atlasz a spanyol-magyar kéttannyelvű iskolák számára	8. oldal

Elektronikus tananyagok

E-tananyagok (oktatási szoftverek) – órai munkához	9–13. oldal
E-térképek, e-tablók (digitális falitérképek és tablók) – órai munkához	14–17. oldal
E-feladattárak (otthoni gyakorláshoz, órai ellenőrzéshez)	18. oldal

Falitérképek, oktatótablók

Földrajz	19. oldal
Környezet- és természetismeret	19. oldal
Történelem	20–21. oldal
Irodalom	22. oldal
Járások	23. oldal

Egyéb akciós kiadványok

Könyvajánlat	24. oldal
--------------	-----------



A jubileumi ünnepi akció visszavonásig érvényes a készlet erejéig.

A katalógusban szereplő árak mindenütt bruttó árak, tehát az általános forgalmi adót is tartalmazzák.

Cartographia Tankönyvkiadó Kft.

1095 Budapest, Soroksári út 48.
Tel.: 06-1/463-9010, Fax: 06-1/463-9011
E-mail: kiado@carto.hu • rendeles@carto.hu
www.carto.hu, www.facebook.com

Ügyvezető igazgató: Gárgyán Imre

Természettudományi szerkesztő: Kereszty Péter • kereszty.peter@cartographia.org
Társadalomtudományi és irodalmi szerkesztő: Hidas Gábor • hidas.gabor@cartographia.org
Tankönyvi ügyintéző: Szvatek Tamásné • szvatek.tamasne@cartographia.org

Kedves Pedagógusok, kedves Kollégák!

Mint ahogy arról Önök is értesülhettek, a nemzeti köznevelés tankönyvellátásáról szóló új törvény 2014. január 1-jén lépett hatályba. A törvény alapján a tankönyvellátás az állami feladatellátás keretei között kerül megszervezésre.

A törvény megtartja a nem állami tankönyvkiadók számára a lehetőséget arra, hogy bekapcsolódjanak a nemzeti köznevelés tankönyvekkel való ellátásába. Így azok a tankönyvvé nyilvánítási engedéllyel rendelkező kiadványok, amelyeket az Oktatási Hivatal a tankönyvjegyzékre felvett, továbbra is megrendelhetők az oktatási intézmények számára.

Felhívjuk figyelmét, hogy az új törvény az atlaszok rendelkezésén gyakorlatilag nem változtat (ld. 2013. évi CCXXXII. törvény a nemzeti köznevelés tankönyvellátásáról 3.§ (4) bekezdés)!

Az iskolai atlaszok a korábbiaknak megfelelően rendelhetőek!

Katalógusunk a már korábban megszokott módon kiadói kóddal és a tankönyvjegyzékben is szereplő árakkal együtt tartalmazza a tankönyvvé nyilvánított és a tankönyvjegyzéken is szereplő iskolai atlaszainkat.

A Cartographia Tankönyvkiadó ebben az évben ünnepli alapítása 60. évfordulóját. Ez alkalomból kiadványaink közül többet is nagy – akár 60%-os – árkedvezménnyel kínálunk.

A kiadóhoz visszaigazolt osztálynyi mennyiségű (legalább 15 db) iskolai atlasz megrendelése esetén, a megrendelt atlaszokhoz ingyenesen letölthető az iskola által kiválasztott tantárgyanként egy elektronikus feladattár!

Tájékozódjon katalógusunkból!

Üdvözlettel:

Cartographia Tankönyvkiadó Kft.
1095 Budapest, Soroksári út 48.

Első atlaszom

Általános iskola 3–6. évfolyam (48 oldal)


Az új kerettantervben több olyan fejlesztési követelmény jelent meg, amelyek nélkülözhetetlenné teszik az atlasz használatát. A tananyagban bekövetkezett hangsúlyváltozások, valamint a környezet- és természetismeret témakörökön túl a hon- és népismerettel kapcsolatos tartalmak megjelenése jellemzi az új kiadványt.

Térképek és ábrák a környezet- és természetismeret témaköreihez

- Az alaprajz, a térkép és a méretarányok
- A táj és a földrajzi fogalmak képe, térképe
- A domborzat ábrázolása, térképfajták és méretarányok
- Tájékozódás a földgömbön és a természetben
- A Föld helye a Naprendszerben és a Világegyetemben
- Magyarország térképei (domborzat, éghajlat, talaj, mezőgazdaság, településtípusok, közigazgatás, ipar, közlekedés)
- Budapest térképei
- A hazai életközösségek, környezetszennyezés és környezetvédelem
- Magyarország természeti és kulturális értékei
- A Kárpát-medence és Európa térképei (domborzati, éghajlati és politikai térképek)
- A Föld országai

Térképek és ábrák az irodalom, a hon- és népismeret témaköreihez:

- A magyarok vándorlása és a honfoglalás
- Az Árpád-házi királyok kora
- A Hunyadiak kora Magyarországon
- Harc a törökök ellen
- A Rákóczi-szabadságharc
- A reformkor és szabadságharc
- Magyarok a Kárpát-medencében
- Magyarországi nemzetiségek
- Híres magyarok, nagy magyar utazók



CR-0102
I 095 Ft

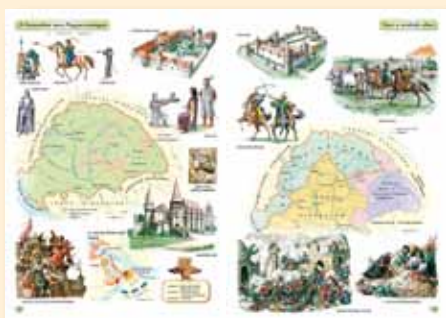
Környezetismeret



E-feladattár:

Környezetismeret e-feladattár – 3. és 4. évfolyam
Természetismeret e-feladattár – 5. és 6. évfolyam

Hon- és népismeret



Természetismeret



Általános iskolásoknak

Földrajzi atlasz az 5–10. évfolyam számára

Általános iskola 5–8. évfolyam; középiskola 9–10. évfolyam
(104 oldal)

Kiknek ajánljuk?

- Tankönyvfüggetlen, bármely tankönyvhöz használható, a tantervi követelmények elvárásaihoz igazodik.
- Kerettanterv: 51/2012 (XII. 21.) EMMI rendelet 2, 4–6. sz. melléklet (2.2.07; 2.2.11; 4.2.11; 5.2.15; 6.2.09)

Az atlasz felépítése:

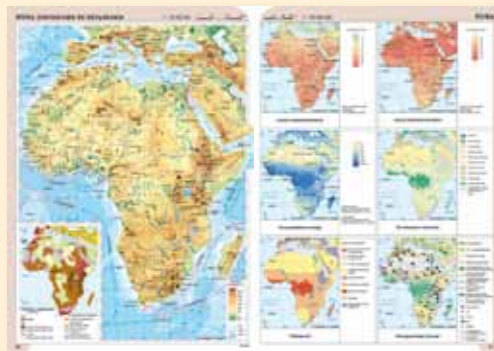
- Térképismeret
- Magyarország térképei
- Európa térképei
- Ázsia térképei
- Afrika térképei
- Amerika térképei
- Ausztrália és Óceánia térképei
- A sarkvidékek térképei
- A Föld térképei

E-feladattár:

Földrajz e-feladattár – 7. évfolyam
Földrajz e-feladattár – 8. évfolyam



CR-0022
I 800 Ft



SNI tanulóknak

Speciális Földrajzi Atlasz gyengénlátók és sajátos nevelési igényű tanulók számára (56 oldal)



CR-0016
3 600 Ft

- Magyarországon egyedülálló atlasz
- Alkalmas a gyengénlátó diákok integrációs oktatására is
- Készült a Magyar Vakok és Gyengénlátók Országos Szövetségének szakmai felügyeletével, valamint speciális intézmények, gyógypedagógusok és gyengénlátó diákok együttműködésével
- Élénk, kontrasztos színek, nagyméretű betűk
- A/3-as méret
- Domborzati, közigazgatási, tematikus térképek

E-feladattár:

Földrajz e-feladattár – 7. évfolyam
Földrajz e-feladattár – 8. évfolyam

Középiskolásoknak

Középiskolai földrajzi atlasz

Középiskola 9–12. évfolyam (144 oldal)

Kiknek ajánljuk?

- Érettségihez, felvételihez, egyetemi tanulmányokhoz
- Tankönyvfüggetlen, bármely tankönyvhöz használható.
- Kerettanterv: 51/2012 (XII. 21.) EMMI rendelet 3–6. sz. melléklet (3.2.10; 4.2.11; 5.2.15; 6.2.09)

• A középszintű írásbeli érettségi vizsga bizonyos részein és a szóbeli érettségi vizsgán is használható.

Az atlasz nem csak a térképes feladatok megoldásában segít.


Az atlasz felépítése:

- Térképismeret
- Magyarország térképei
- Európa térképei
- Ázsia térképei
- Afrika térképei
- Amerika térképei
- Ausztrália és Óceánia térképei
- A sarkvidékek térképei
- A Föld térképei

E-feladattár:

Földrajz e-feladattár – 9. évfolyam

Földrajz e-feladattár – 10. évfolyam



CR-0032
2 410 Ft

Magyarország idegenforgalma (szakkönyv és atlasz)

CR-0170
1 995 Ft

A Cartographia Tankönyvkiadó Magyarország idegenforgalma szakkönyv és atlasz c. kiadványának második átdolgozott és javított kiadása új nemzetközi és hazai statisztikai adatokkal, grafikonokkal, diagramokkal és térképekkel jelent meg.

A kiadvány tematikája és felépítése lehetőséget ad a szakközépiskolák és felsőoktatási intézmények szakirányú képzéseiben a taneszközként való alkalmazásra.

Az alábbi fejezetcímek jól mutatják a hazai idegenforgalom erősségeit és fejlesztendő területeit, de egy kis nemzetközi kitekintéssel is igyekszik bemutatni e mindinkább jelentősebbé váló nemzetgazdasági tényező hazai pozícióit. (64 oldal)

Nemzetközi turizmus – Egészségturizmus – Kulturális turizmus (pl. múzeumok, színházak, várak, kastélyok, vallási turizmus, országos jelentőségű rendezvények, fesztiválok, világörökségi helyszínek) – **Városi turizmus** (ld. konferenciaturizmus) – **Vidéki turizmus – Borturizmus – Ökoturizmus – Aktív turizmus** (pl. horgász-, vadász-, lovas turizmus, természetjárás, kerékpáros és vízi turizmus, golf- és sí turizmus, valamint extrém sportok) – **Vendéglátás – Szálláshelyek Magyarországon.**



E-feladattár:

Földrajz e-feladattár – 9. évfolyam

Földrajz e-feladattár – 10. évfolyam


Általános iskolásoknak

Irodalom szövegek, képek, térképek tükrében

Irodalmi atlasz az általános iskolák 5–8. évfolyama számára (56 oldal)

- A kiadvány tartalmazza a Kiadó korábbi általános iskolai Irodalom-történeti atlaszának oldalait, amely 40 oldalról 56 oldalra bővült.
- A térképek mellett a képek, grafikák, idézetek, adatok egymással szerves egységben átfogó képet nyújtanak egy-egy korszakról, szerzőről, műről.
- A kiadvány kiegészült számos kötelező olvasmány térképszerű feldolgozásával: *János vitéz*, *Az alföld*, *Rege a csodaszarvasról*, *A Pál utcai fiúk*, *Toldi*, *Egri csillagok*, *Himnusz*, *Az arany ember*, *A kőszívű ember fiai*, *Szent Péter esernyője*, *Légy jó mindhalálig*, *Ábel a rengetegben*
- A kiadványban számos nyelvi és kommunikációs téma is helyet kapott: magyar nyelvemlékek, nyelvrokonság, nyelvjárások, tömegkommunikáció, film világa stb..

CR-0140
I 545 Ft



E-feladattár:

Irodalom e-feladattár – 5. évfolyam
Irodalom e-feladattár – 6. évfolyam
Irodalom e-feladattár – 7. évfolyam
Irodalom e-feladattár – 8. évfolyam

Középiskolásoknak

Középiskolai irodalomtörténeti atlasz

Középiskola 9–12. évfolyam (72 oldal)

Tartalom:

- A kiadvány tartalmazza a Kiadó korábbi középiskolai Irodalom-történeti atlaszának oldalait, amely 56 oldalról 72 oldalra bővült.
- A kiadványban megtalálható számos kötelező olvasmány térképes, elemző, szövegértelmezést segítő feldolgozása: *Antigoné*, *Pokol*, *Rómeó és Júlia*, *Tartuffe*, *Candide*, *Anyegin*, *Goriot-apó*, *Kurácsi mama*, *Mario és a varázsló*, *Himnusz*, *Bánk bán*, *Csongor és Tünde*, *Az apostol*, *Toldi estéje*, *Az arany ember*, *Az ember tragédiája*, *Az a fekete folt*, *Beszterce ostroma*, *Jónás könyve*, *Édes Anna*, *Barbárok*, *Tóték*, *Iskola a határon*, *Ábel a rengetegben*.

Szerkezete:

- A kiadvány külön tárgyalja a világirodalmat és a magyar irodalmat.
- Az atlasz jól áttekinthetően tartalmazza a nagyobb stílustörténeti korokat a szépirodalom kezdeteitől, a korok meghatározó stílusirányzatain és a modernségen keresztül egészen a XX. század irodalmáig.
- Külön részben szerepelnek a nyelvi és kommunikációs témák: nyelvrokonság, nyelvemlékek, nyelvjárások, írás, kommunikáció, a film és média világa.

CR-0150
I 795 Ft



E-feladattár:

Irodalom e-feladattár – 9. évfolyam
Irodalom e-feladattár – 10. évfolyam
Irodalom e-feladattár – 11. évfolyam
Irodalom e-feladattár – 12. évfolyam

Általános iskolásoknak

Képes történelmi atlasz

Általános iskola 5–8. évfolyam (64 oldal)

Kiknek ajánljuk?

- Tankönyvfüggetlen, bármely tankönyvcsaládhoz jól alkalmazható.
- Az atlaszban található grafikák nem csak illusztrációk, hanem fontos elemei az életmódtörténet oktatásának.
- Kerettanterv: 51/2012 (XII. 21.) EMMI rendelet 2. sz. melléklet (2.2.04)

Az atlasz felépítése:

- Magyarország uralkodói (táblázat)
- Tartalomjegyzék
- Hogyan használd az atlaszodat?
- Térképek és grafikák a történelem eseményeiről (őskor, újkor, középkor, újkor, legújabb kor)
- Időszalag
- Színek különböztetik meg a különböző történelmi korszakokhoz tartozó lapokat



CR-0042

I 510 Ft Ft + I db ajándék CR-0005 Tanári kézikönyv igényelhető osztályonként

E-feladattár:

- Történelem e-feladattár – 5. évfolyam
- Történelem e-feladattár – 6. évfolyam
- Történelem e-feladattár – 7. évfolyam
- Történelem e-feladattár – 8. évfolyam

Történelmi atlasz

Általános iskola 5–8. évfolyam;

Közéiskola 5–12. évfolyam, szakiskola (48 oldal)

Kiknek ajánljuk?

- Tankönyvfüggetlen, bármely tankönyvhöz használható.
- Kerettanterv: 51/2012 (XII. 21.) EMMI rendelet 2–6. sz. melléklet (2.2.04; 3.2.05; 4.2.05; 5.2.05; 6.2.04)

Az atlasz felépítése:

- Térképek a történelem eseményeiről kronologikus sorrendben (őskor, újkor, középkor, újkor, legújabb kor)
- A térképeket minden oldalon egy, a korszakra jellemző grafika díszíti.
- A térképeket diagramok, grafikák, társadalomszerkezeti ábrák egészítik ki.
- A jelentősebb korszakoknál időszalagok segítik az időben való tájékozódást.
- Színek különböztetik meg a különböző történelmi korszakokhoz tartozó lapokat.



CR-0062

I 510 Ft

Középiskolásoknak

Középiskolai történelmi atlasz

Középiskola 5–12. évfolyam (184 oldal)

Kiknek ajánljuk?

- Érettségihez, felvételihez, egyetemi tanulmányokhoz
- Tankönyvfüggetlen, bármely tankönyvhöz használható.
Kerettanterv: 51/2012 (XII. 21.) EMMI rendelet 3-6. sz. melléklet (3.2.05; 4.2.05; 5.2.05; 6.2.04)
- A középszintű érettségi vizsga teljes menetében használható, az emeltszintű érettségi vizsga írásbeli részének 70%-án, és a teljes szóbeli vizsgán használható. Az atlasz nem csak a térképes feladatok megoldásában segít.

Az atlasz felépítése:

- Az atlasz három – egyetemes történelmi, magyar történelmi és művelődéstörténeti – részre tagolt.
- A három részen belül az adatokban gazdag térképek kronologikus sorrendben tárgyalják történelmet az őskortól napjainkig.
- A térképek kiegészítő adatai és a hozzájuk tartozó grafikák százai a lexikális ismereteket erősítik.
- A földrészek és Magyarország eseményeit összehasonlító időrendi táblázat segít a tér- és időbeli eligazodásban.
- Több mint 10 000 földrajzi, történelmi és népvétet tartalmazó névmutató, amelynek utaló rendszere eligazít a történelmi nevek tér- és időbeli kapcsolódásai között.

Történelmi atlasz


Általános iskola 5–8. évfolyam;

Középiskola 5–12. évfolyam, szakiskola (48 oldal)

Kiknek ajánljuk?

- Tankönyvfüggetlen, bármely tankönyvhöz használható.
- Kerettanterv: 51/2012 (XII. 21.) EMMI rendelet 2–6. sz. melléklet (2.2.04; 3.2.05; 4.2.05; 5.2.05; 6.2.04)
- A középszintű érettségi vizsga teljes menetében használható eszköz.
- Az emeltszintű érettségi vizsga írásbeli részének 70%-án, és a teljes szóbeli vizsgán használható.
- Térképek a történelem eseményeiről kronologikus sorrendben (őskor, újkor, középkor, újkor, legújabb kor)
- A térképeket minden oldalon egy, a korszakra jellemző grafika díszíti.

CR-0062
1 510 Ft



CR-0082

2 590 Ft + 1 db ajándék CR-0070
Történelmi Világatlasz (6 250 Ft)
igényelhető osztályonként

E-feladattár:

Történelem e-feladattár – 9. évfolyam
Történelem e-feladattár – 10. évfolyam
Történelem e-feladattár – 11. évfolyam
Történelem e-feladattár – 12. évfolyam



Iskolai atlasz a magyarországi német nemzetiségű iskolák számára

A magyarországi német nemzetiségű tanulóknak tervezett **kombinált (földrajz, történelem, irodalom, népismeret) atlasz** fő célja, hogy a diákok a magyar kerettantervnek megfelelő német nyelvű tankönyvek mellé kapjanak egy eddig teljesen hiányzó, szintén **a magyar kerettanterv követelményeihez készült német nyelvű iskolai atlaszt**. Az atlasz felöleli mindazon témaköröket, amelyekhez magyar nyelven létezik iskolai atlasz, valamint még kiegészül egy kifejezetten a német tanulóknak szóló, a német hon- és népismereti kerettantervhez igazodó népismereti fejezettel.

Ezzel a kiadvánnyal a német nemzetiségű diákok az általuk minden bizonnyal eddig is használt **magyar nyelvű iskolai atlaszok tartalmával megegyező tematikájú** atlaszt vehetnek kezükbe, de már **német nyelvű térképekkel**. A térképek német fordítása igazodik a német nyelvterületen napjainkban kiadott atlaszok aktuális szakterminológiájához. (168 oldal)




CR-0090
várható ára: 2 770 Ft

Atlasz a spanyol-magyar kéttannyelvű iskolák számára

Atlasz a spanyol-magyar kéttannyelvű iskolák számára
Középiskola 9-12. évfolyam (80 oldal)

A spanyol nyelvű atlaszoldalakat a spanyol-magyar kéttannyelvű iskolákkal együttműködve és az érettségi követelményeknek megfelelően állítottuk össze. Az atlasz 31 oldalon földrajzi, 30 oldalon világtörténelmi és 10 oldalon világirodalmi térképeket mutat be.



CR-0091
2 280 Ft

Tankönyvvé nyilvánított iskolai atlaszok

kiadói kód	cím	engedély száma	ár
CR-0102	Első atlaszom	TKV/5025-14/2013	1 095 Ft
CR-0022	Földrajzi atlasz az 5-10 évf. számára	TKV/4584-15/2013	1 800 Ft
CR-0032	Középiskolai földrajzi atlasz	TKV/4585-15/2013	2 410 Ft
CR-0042	Képes történelmi atlasz	TKV/4300-14/2013	1 510 Ft
CR-0062	Történelmi atlasz	TKV/4299-13/2013	1 510 Ft
CR-0082	Középiskolai történelmi atlasz	TKV/4301-14/2013	2 590 Ft
CR-0140	IRODALOM, szövegek, képek, térképek tükrében	KHF/3494-7/2010	1 545 Ft
CR-0150	Középiskolai irodalomtörténeti atlasz	TKV/99-5/2011	1 795 Ft

E-tananyagok (oktatási szoftverek)

Az interaktív tananyag több mint elektronikus térkép!

- Az interaktív tananyagok a térképeken túl a tantervekhez igazodó egyéb tananyagokat (feladatokat, képtárakat, animációkat, forrásokat, ábrákat, szöveggyűjteményeket, stb.) is tartalmaznak.
- Gyorsan és könnyedén lehet nagyítani a térképeket, a térképi elemek tetszőleges sorrendben és kombinációban megjeleníthetők.
- Jegyzetek írására alkalmas felületet tartalmaz, de a térképekre is lehet írni.
- Tankönyvfüggetlenek, az új kerettantervhez igazodnak.
- Segítségükkel jegyzet, órai vázlat készíthető, amely elmenthető.
- Bármelyik képernyőkép kinyomtatható, amelyhez feladat mellékelhető, és feladatlapként használható.
- Bármelyik képernyőkép elmenthető, szövegszerkesztő és prezentációs programokba illeszthető.

Az interaktív tananyagok technikai előnyei!

- Alapvető eszközigényük egy számítógép és egy projektor.
- Nyomtatási lehetőséget nyújtanak bármelyik tetszés szerinti összeállításban.
- Tárolásuk nem igényel nagy helyet. (DVD tokban forgalmazzuk)
- A sorozat egyidejűleg több tanteremben is használható.
- Bármely interaktív táblán működnek, de csupán projektor és számítógép segítségével falra, vászonra, fehér táblára vetítve is használhatók.
- Nem igényelnek számítástechnikai ismereteket.

Kiadványcsere!

A korábbi tanévekhez hasonlóan az idej tanévben is lehetőséget kínálunk az iskoláknak, hogy éljenek az ún. „up-grade” kiadványcsere lehetőségével, ami azt jelenti, hogy azok az iskolák, amelyek a Cartographia elektronikus tananyagait rendelték meg, lecserélhetik a régebbi sorozatokat az újakra némi ráfizetéssel.



INTERAKTÍV TANANYAGOK	CSOMAG/ÁR AKCIÓ 60	I rész ára	Kiadványcsere/ csomag
CTK – INTERAKTÍV ATLASZ 3-6. (2 RÉSZES)	53 940 Ft	26 970 Ft	–
CTK – INTERAKTÍV FÖLDRAJZ 7-10. (4 RÉSZES)	150 000 Ft	37 500 Ft	24 000 Ft
CTK – INTERAKTÍV TÖRTÉNELEM 5-8. (4 RÉSZES)	150 000 Ft	37 500 Ft	24 000 Ft
CTK – INTERAKTÍV TÖRTÉNELEM 9-12. (5 RÉSZES)	178 800 Ft	35 760 Ft	24 000 Ft
CTK – INTERAKTÍV IRODALOM 5-8. (4 RÉSZES)	110 880 Ft	27 720 Ft	18 000 Ft
CTK – INTERAKTÍV IRODALOM 9-12. (4 RÉSZES)	118 800 Ft	29 700 Ft	18 000 Ft
CTK – INTERAKTÍV NYELVTAN 5-8. (2 RÉSZES)	53 940 Ft	26 970 Ft	–
CTK – INTERAKTÍV NYELVTAN 9-12. (2 RÉSZES)	53 940 Ft	26 970 Ft	–

Interaktív atlasz 3–6.

(környezet- és természetismeret, hon- és népismeret)

Új kiadvány

E-tananyag (oktatási szoftver) – órai munkához
a 3-6. évfolyam számára

- Az elektronikus tananyagban számos animáció és grafikus megjelenítés segíti a térképi alapismeretek és ábrázolás megértését.
- A tájékozódás a természetben és az időben témakör csillagászat-földrajzi alapjainak elsajátításához az életkornak megfelelő animációk és ábrák nyújtanak hasznos segítséget kapcsolódó feladatokkal együtt.
- Interaktív domborzati, közigazgatási, turista és egyéb tematikus térképek segítik a környezet- és természetismeret tananyagok szemléltetését.
- A kiadványban elérhető számos kötelező irodalmi és hon- és népismereti téma térképszerű feldolgozása is:
A magyar nép vándorlása és a honfoglalás, Magyarország Mátyás király korában, a török kor Magyarországon, a Rákóczi-szabadságharc, a reformkor és a szabadságharc, magyarok a Kárpát-medencében, nemzetiségek Magyarországon, híres magyarok és nagy magyar utazók



CR-0202

Teljes interaktív tananyag
89 900 Ft helyett **53 940 Ft**

e-tananyag témacsoportok

CR-0200	I. Környezet- és természetismeret	26 970 Ft
CR-0201	II. Hon- és népismeret	26 970 Ft

Interaktív földrajz 2.5

Megújult kiadvány

E-tananyag (oktatási szoftver) – órai munkához
Az 7-10. évfolyam számára

- Az elektronikus tananyagban számos animáció, fotó és grafikus megjelenítés segíti a természet- és társadalomföldrajzi folyamatok megértését.
- Az elektronikus kiadvány négy nagy témaköre; *A Föld, A távoli kontinensek, Európa, Magyarország és a Kárpát-medence* földrajzának feldolgozása a kerettantervek elvárásaihoz igazodik.
- Interaktív domborzati, politikai és egyéb tematikus térképek a kontinensek és a haza természet- és társadalomföldrajzának elsajátítását a kapcsolódó feladatok segítségével.



CR-0208

Teljes földrajzi interaktív tananyag
250 000 Ft helyett **150 000 Ft**

e-tananyag témacsoportok

CR-0204	I. A Föld	37 500 Ft
CR-0205	II. Távoli kontinensek	37 500 Ft
CR-0206	III. Európa	37 500 Ft
CR-0207	IV. Magyarország – Kárpát-medence	37 500 Ft

Interaktív képes történelem 2.0

E-tananyag (oktatási szoftver) – órai munkához

Általános iskola 5–8. évfolyam

- A térképek elemei tetszőleges sorrendben megjeleníthetők.
- Az elemek különböző összekapcsolása temérdek lehetőséget teremt a történeti folyamatok, összefüggések megismerésére.
- Új, könnyen áttekinthető egyedi térképek készíthetők.
- A statikus nyomtatott térképeket dinamikussá teszi.
- Egyes rajzok megmozdulnak megmutatva egy-egy tárgy (nyílvető, padlófűtés, stb.) működését.
- Interaktív időszalag segíti a tájékozódást a korok és események között.
- Több száz grafikát, forrásokat és az órai munkán is használható interaktív feladatokat tartalmaz.
- A térképek, grafikák és források külön-külön és egységben is használhatók.
- Négy egységre bontva (őskor–ókor, középkor, újkor, legújabb kor) dolgozza fel a tananyagot.



CR-0214

Teljes történelmi interaktív tananyag
250 000 Ft helyett **150 000 Ft**

e-tananyag témacsoportok

CR-210	I. Őskor, ókor	37 500,-
CR-211	II. Középkor	37 500,-
CR-212	III. Újkor	37 500,-
CR-213	IV. Legújabb kor	37 500,-

Interaktív történelem 2.0

E-tananyag (oktatási szoftver) – órai munkához

Középiskola 9–12. évfolyam

- A statikus térképeket dinamikussá teszi.
- A térképek elemei tetszőleges sorrendben megjeleníthetők.
- Több térkép elemei kombinálhatók.
- Új, könnyen áttekinthető egyedi térképek készíthetők.
- Egyszerűvé teszi az események, folyamatok és összefüggések megértését.
- Térképi animációk szemléltetnek eseménysorokat.
- Források segítik az anyag elsajátítását.
- Az órai munkán használható interaktív feladatokat is tartalmaz.
- Négy egységre bontva (őskor–ókor, középkor, újkor, legújabb kor) dolgozza fel az egyetemes történelem anyagát, Magyarország történetét külön egység tárgyalja.



CR-0221

Teljes történelmi interaktív tananyag
298 000 Ft helyett **178 800 Ft**

e-tananyag témacsoportok

CR-0216	I. Őskor, ókor	35 760 Ft
CR-0217	II. Középkor (egyetemes)	35 760 Ft
CR-0218	III. Újkor (egyetemes)	35 760 Ft
CR-0219	IV. Modern kor (egyetemes)	35 760 Ft
CR-0220	V. Magyarország	35 760 Ft

Interaktív irodalom 3.0

Megújult kiadvány

E-tananyag (oktatási szoftver) – órai munkához

Általános iskola 5-8. évfolyam

- Tartalma szorosan kötődik a tananyaghoz.
- Dinamikusan mutatja az irodalmi eseményeket, életutakat.
- A kiadványban elérhető számos kötelező olvasmány térképszerű, feladatközpontú feldolgozása: *János vitéz, Az alföld, Rege a csodaszarvasról, A Pál utcai fiúk, Toldi, Egri csillagok, Himnusz, Az arany ember, A kőszívű ember fiai, Szent Péter esernyője, Légy jó mindhalálig, Ábel a rengetegben.*
- Képek, ábrák, vázlatok, verselemzések segítik a tananyag feldolgozását.
- Rengeteg interaktív feladat támogatja a tanórai munkát.
- Az általános iskola egyes évfolyamaihoz köthető négy rész dolgozza fel a tananyagot.



CR-0227

Teljes irodalmi interaktív tananyag
184 800 Ft helyett **110 880 Ft**

e-tananyag témacsoportok

CR-0223	I. Interaktív irodalom – 5. évfolyam	27 720 Ft
CR-0224	II. Interaktív irodalom – 6. évfolyam	27 720 Ft
CR-0225	III. Interaktív irodalom – 7. évfolyam	27 720 Ft
CR-0226	IV. Interaktív irodalom – 8. évfolyam	27 720 Ft

Interaktív irodalom

E-tananyag (oktatási szoftver) – órai munkához

Középiskola 9–12. évfolyam

- Tartalma szorosan kötődik a tananyaghoz.
- Dinamikusan mutatja az irodalmi eseményeket, életutakat.
- Kor- és stílustörténeti témák jeleníthetők meg számos feladattal.
- A kiadványban elérhető számos kötelező olvasmány térképszerű, feladatközpontú feldolgozása is:
Antigoné, Pokol, Rómeó és Júlia, Tartuffe, Candide, Anyegin, Goriot apó, Kurázszi mama, Mario és a varázsló, Himnusz, Bánk bán, Csongor és Tünde, Az apostol, Toldi estéje, Az arany ember, Az ember tragédiája, Az a fekete folt, Beszterce ostroma, Jónás könyve, Édes Anna, Barbárok, Tóték, Iskola a határon, Ábel a rengetegben.
- Az elektronikus tananyag illusztrációkban gazdag. Ábrák, vázlatok, verselemzések segítik a tananyag feldolgozását.
- A középiskola egyes évfolyamaihoz köthető négy rész dolgozza fel a tananyagot.



CR-0223

Teljes irodalmi interaktív tananyag
198 000 Ft helyett **118 800 Ft**

e-tananyag témacsoportok

CR-0229	I. Interaktív irodalom – 9. évfolyam	29 700 Ft
CR-0230	II. Interaktív irodalom – 10. évfolyam	29 700 Ft
CR-0231	III. Interaktív irodalom – 11. évfolyam	29 700 Ft
CR-0232	IV. Interaktív irodalom – 12. évfolyam	29 700 Ft

Az Interaktív nyelvtan a nyelvtani oktatóablók (amelyek E-tablóként is elérhetők) interaktív feldolgozása. Az Interaktív nyelvtan jól áttekinthető táblázatos formában tartalmazza a nyelvi rendszer legfontosabb szintjeit, a nyelvtani összefüggések animációkkal segítve jól áttekinthető formában jeleníthetők meg.

Interaktív nyelvtan

E-tananyag (oktatási szoftver) – órai munkához
Általános iskola 5–8. évfolyam

- Feldolgozott témák:
 - Nyelvtani rendszer
 - A hangok szintje – Magánhangzók, magánhangzó-törvények
 - A hangok szintje – Mássalhangzók, mássalhangzó-törvények
 - A szóelemek szintje – Toldalékok
 - A szavak szintje – A szófaji rendszer
 - A szavak szintje – A szóalkotás
- Minden témakör rengeteg demonstrációs és gyakoroltató feladatot tartalmaz interaktív formában.

e-tananyag témacsoportok

CR-0235	I. Nyelvtan	26 970 Ft
CR-0236	II. Nyelvtan	26 970 Ft

Interaktív nyelvtan

E-tananyag (oktatási szoftver) – órai munkához
Középiskola 9–12. évfolyam

- Feldolgozott témák:
 - Nyelvtani rendszer
 - A szószerkezetek szintje – A hozzárendelő és a mellérendelő szószerkezet
 - A szószerkezetek szintje – Az alárendelő szószerkezet
 - A mondat szintje – Az egyszerű mondat, a mondatrészek
 - A mondat szintje – Az összetett mondat
 - Szövegtan
 - Stilisztika
- Minden témakör rengeteg demonstrációs és gyakoroltató feladatot tartalmaz interaktív formában.

e-tananyag témacsoportok

CR-0239	I. Nyelvtan	26 970 Ft
CR-0240	II. Nyelvtan	26 970 Ft



CR-0237

Teljes nyelvtani interaktív tananyag
89 900 Ft helyett **53 940 Ft**



CR-0241

Teljes nyelvtani interaktív tananyag
89 900 Ft helyett **53 940 Ft**

Az „e” azaz elektronikus falitérkép a hagyományos falitérképek funkcióját, jellemzőit, lehetőségeit kínálja korszerű formában – a hagyományos térképek helyett az elektronikus tábla vagy egy számítógéppel összekötött kivetítő segítségével. (Pl. világos falra és vetítőlámpára, vagy fehér és digitális táblákra, amelyekre írni is tudnak a tanárok és a diákok.) Gyorsan és könnyedén bele lehet nagyítani a térképekbe, így a kisebb részletek is jól láthatóak. Egy falitérkép csomag általában öt falitérképet is tartalmaz, így kényelmesen lehet használni az órai munka során a térképeket. Tárolása nem igényel nagy helyet.

25.000 Ft/csomag helyett **15.000 Ft/csomag**



Környezet- és természetismeret



CR-0243

Környezet- és természetismeret 3-6. évfolyamok számára I.

Európa domborzata és vizei
A Kárpát-medence domborzata és vízrajza
Magyarország domborzata és vizei + munkatérkép
Magyarország éghajlata
Magyarország mezőgazdasága

Környezet- és természetismeret 3-6. évfolyamok számára II.

Európa országai
Magyarország megyei, ipara és közlekedése + munkatérkép
Régió, megye, kistérség
Budapest és környéke
Budapest kerületei



CR-0245



Földrajz 7-10. évfolyamok számára I.

A Föld domborzata és vizei + munkatérkép
Lemeztektonika, vulkanizmus, földrengések
Földrajzi övezetesség, éghajlat /
Földrajzi övezetesség rendszere (táblázat)
A Föld természetes növénytakarója
A Föld talajai

Földrajz 7-10. évfolyamok számára II.

Afrika domborzata + munkatérkép
Ausztrália és Új-Zéland
Észak-Amerika domborzata
Dél-Amerika domborzata
A sarkvidékek

CR-0244

CR-0246



Történelem

25.000 Ft/csomag helyett **15.000 Ft/csomag**

CR-0247



Történelem 5-8. évfolyamok számára I.

- Az ember elterjedése a Földön
- A magyar nép vándorlása és a honfoglalás
- A nagy földrajzi felfedezések
- Európa 1792–1815
- Magyarország 1918–1919



Történelem 5-8. évfolyamok számára II.

- A Római Birodalom kialakulása
- Az arab világ (VII–VIII. század)
- Magyarország három részre szakadása
- A német és az olasz egység megvalósulása
- Magyarország 1938–1941

CR-0248



CR-0249



Történelem 9-12. évfolyamok számára I.

- Az emberiség őskori fejlődése
- A nagy földrajzi felfedezések
- A világgazdaság kialakulása a XV–XVIII. században I–II.
- Magyarország a XVIII. században
- A trianoni béke következményei



Történelem 9-12. évfolyamok számára II.

- Az ókori Kelet
- Az Oszmán-török Birodalom
- Európa a XVII. században
- Magyarország a dualizmus korában 1867–1918
- Az 1956-os forradalom és szabadságharc

CR-0250



Honismeret, vallástörténet

25.000 Ft/csomag helyett **15.000 Ft/csomag**

CR-0251



Honismeret

- Magyar népi világ
- Magyarországi nemzetiségek
- Magyarok a Kárpát-medencében
- Nagy magyar utazók
- Budapest
- Magyarország természetvédelme
- A magyar nyelvjárások
- A magyar nyelvemlékek
- Irodalmi emlékhelyek, múzeumok és híres könyvtárak Magyarországon
- Magyar irodalmi emlékhelyek, múzeumok és híres könyvtárak a határon túl

A kereszténység története

- Ószövetség (protestáns)
- Ószövetség (római katolikus)
- Újszövetség (protestáns)
- Újszövetség (római katolikus)
- A kereszténység elterjedése a XI. század közepéig
- Kolostoralapítások, hittérítés, egyházszakadás
- A keresztény egyházszervezet (XI–XVI. század)
- Szerzetesrendek, kolostorok (XI–XVI. század)
- A reformáció Európában (XVI. század)
- Az ellenreformáció és a katolikus megújulás Európában



CR-0252

Nyelvtan



CR-0253

Nyelvtan e-tablók I.

- Nyelvtani rendszer
- A hangok szintje I. – Magánhangzók, magánhangzó-törvények
- A hangok szintje II. – Mássalhangzók, mássalhangzó-törvények
- A szóelemek szintje – Toldalékok
- A szavak szintje I. – A szófaji rendszer
- A szavak szintje II. – A szóalkotás

Nyelvtan e-tablók II.

- Nyelvtani rendszer
- A szó szerkezetek szintje I. – A hozzárendelő és a mellérendelő szó szerkezet
- A szó szerkezetek szintje II. – Az alárendelő szó szerkezet
- A mondat szintje I. – Az egyszerű mondat, a mondatrészek
- A mondat szintje II. – Az összetett mondat
- Szöveg tan
- Stilisztika



CR-0254

Irodalom

25.000 Ft/csomag helyett **15.000 Ft/csomag**

CR-0255



Irodalom 5-6. évfolyamok számára

Petőfi Sándor
Petőfi Sándor: János vitéz
Molnár Ferenc: A Pál utcai fiúk
Arany János: Toldi
Gárdonyi Géza: Egri csillagok



Irodalom 7-8. évfolyamok számára

A romantika irodalma Magyarországon
Jókai Mór: A kőszívű ember fiai
A századforduló stílusirányzatai
Nyugatosok
A film világa I-II.

CR-0256



CR-0257



Irodalom 9-10. évfolyamok számára

A görög istenek családfája
A középkori irodalom Európában
A reneszánsz irodalom Európában
A felvilágosodás irodalma Európában
A romantika irodalma Európában



Irodalom 11-12. évfolyamok számára

A realizmus és a naturalizmus irodalma Európában
Az impresszionizmus és a szimbolizmus irodalma Európában
Az avantgárd irodalom Európában
A film világa
A magyar nyelv eredete

CR-0258



E-feladattárak (otthoni gyakorláshoz, órai ellenőrzéshez)

Az elektronikus, interaktív feladattárak az egyes tantárgyak valamennyi évfolyamának minden témaköréhez érdekes gyakoroltató feladatokat kínálnak. Többféle feladattípussal sokoldalúan fejlesztenek, miközben a tanulók teljesítményét százalékosan értékelik.

Osztálynyi mennyiségű vásárlás esetén (15 darabtól) a feladattár ára 870 Ft helyett **522 Ft.**



A kiadóhoz visszaigazolt osztálynyi mennyiségű (legalább 15 db) iskolai atlasz megrendelése esetén, a megrendelt atlaszokhoz ingyenesen letölthető az iskola által kiválasztott tantárgyanként egy elektronikus feladattár!

Környezet- és természetismeret

évfolyamok


CR-0259	3. évfolyam
CR-0260	4. évfolyam
CR-0261	5. évfolyam
CR-0262	6. évfolyam



Földrajz

évfolyamok

CR-0263	3. évfolyam
CR-0264	4. évfolyam
CR-0265	5. évfolyam
CR-0266	6. évfolyam



Történelem

évfolyamok

CR-0267	5. évfolyam
CR-0268	6. évfolyam
CR-0269	7. évfolyam
CR-0270	8. évfolyam
CR-0271	9. évfolyam
CR-0272	10. évfolyam
CR-0273	11. évfolyam
CR-0274	12. évfolyam



Irodalom

évfolyamok

CR-0275	5. évfolyam
CR-0276	6. évfolyam
CR-0277	7. évfolyam
CR-0278	8. évfolyam
CR-0279	9. évfolyam
CR-0280	10. évfolyam
CR-0281	11. évfolyam
CR-0282	12. évfolyam



Földrajz

↑ ↓ Álló formátumú térképeink

MAGYARORSZÁG, KÁRPÁT-MEDENCE

- 0300 A Kárpát-medence domborzata és vizei HU (0301–DUO)
- 0302 A Duna vízgyűjtő területe HU, RO (0303–DUO)
- 0304 Magyarország domborzata és vizei HU, EN, DE (0305–DUO)
- 0306 Magyarország domborzata és ásványkincsei HU (0307–DUO)
- 0308 Magyarország közlekedése és ipara HU
- 0309 Magyarország közigazgatása és közlekedése HU, EN, DE (0310–DUO)
- 0311 A Magyar Köztársaság közigazgatási térképe HU
- 0312 Magyarország postai irányítószámai HU
- 0313 Az Észak-Dunántúl HU
- 0314 A Dél-Dunántúl HU
- 0315 Az Északi-középhegység és az Észak-Alföld HU
- 0316 A Dél-Alföld HU
- 0317 Budapest és környéke HU ↑ ↓
- 0318 Magyarország éghajlata HU ↑ ↓
- 0319 Magyarország természetvédelme HU
- 0320 Magyarok a Kárpát-medencében HU ↑ ↓
- 0321 Magyarország járásai HU ↑ ↓

KONTINENS ÉS RÉGIÓTÉRKÉPEK

- 0400 Európa domborzata és bányászata HU, EN, DE, ES, UA, SK, RO (0401–DUO)
- 0402 Európa országai HU, EN, DE, ES, UA, SK, RO (0403–DUO)
- 0404 Az Európai Unió HU, EN, ES, UA, SK, RO (0405–DUO)
- 0406 Észak-Európa HU, SK (0407–DUO) ↑ ↓
- 0408 Nagy-Britannia és Írország HU, EN, ES, SK (0409–DUO) ↑ ↓
- 0410 Franciaország HU, ES, FR (0411–DUO DUO) ↑ ↓
- 0412 Nyugat-Európa HU, ES (0413–DUO) ↑ ↓
- 0414 Németország HU, DE (0415–DUO) ↑ ↓
- 0416 A Pireneusi (Ibériai)-félsziget HU, ES, SK (0417–DUO)
- 0418 Spanyolország közigazgatása ES
- 0419 Közép-Európa HU, EN, DE, ES, SK (0420–DUO)
- 0421 Az Alpok országai HU, ES (0422–DUO)
- 0423 Ukrajna domborzata UA
- 0424 Románia domborzata (kétnyelvű: HU, RO) (0425–DUO)
- 0426 Románia közigazgatása (kétnyelvű: HU, RO)
- 0427 Az Appennini-és a Balkán-félsziget HU, ES, SK (0428–DUO)
- 0429 Dél-Európa (csak 200x120 cm méretben rendelhető) HU, DE, ES, SK (0430–DUO)
- 0431 Olaszország HU ↑ ↓
- 0432 Ázsia domborzata és bányászata HU, ES, UA, SK, RO (0433–DUO)
- 0434 Ázsia országai HU, UA, SK, RO (0435–DUO)
- 0436 Észak-Ázsia HU, ES (0437–DUO)
- 0438 Nyugat- és Dél-Ázsia HU, ES, SK (0439–DUO)
- 0440 India HU, EN ↑ ↓
- 0441 Kína és Mongólia HU, ES (0442–DUO)

- 0443 Japán és Korea HU, ES, SK (0444–DUO)
- 0445 Afrika domborzata és bányászata HU, ES, UA, SK, RO (0446–DUO) ↑ ↓
- 0447 Afrika országai HU, UA, SK, RO ↑ ↓
- 0448 Észak-Amerika domborzata és bányászata HU, EN, ES, UA, SK, RO (0449–DUO) ↑ ↓
- 0450 Kanada déli része és az USA HU, SK
- 0451 Amerika országai HU ↑ ↓
- 0452 Dél-Amerika domborzata és bányászata HU, ES, UA, SK, RO (0453–DUO) ↑ ↓
- 0454 Ausztrália és Új-Zéland HU, EN, ES, UA, RO (0455–DUO)
- 0456 Ausztrália és Óceánia domborzata és országai HU, SK, RO (0457–DUO)
- 0458 A Sarkvidékek HU, UA, SK

A FÖLD TÉRKÉPEI

- 0500 A Föld domborzata HU, EN, DE, ES, UA, SK, RO (0501–DUO)
- 0502 A Föld országai HU, EN, DE, ES, UA, SK, RO (0503–DUO)
- 0504 A Föld népessége HU, ES, UA
- 0505 Földrajzi övezetesség, éghajlat HU, ES
- 0506 A földrajzi övezetesség rendszere HU, UA
- 0507 A Föld éghajlata és éghajlatalakító tényezői HU, ES, UA
- 0508 A Föld természetes növénytakarója HU, ES

TERMÉSZETISMERET

- 0509 A domborzat ábrázolása a térképen HU, ES, RUS, UA, SK ↑ ↓
- 0510 Vizek, vízpartok és rétek élővilága HU, UA
- 0511 Erdeink élővilága HU, ES, UA
- 0512 A Föld és az élet fejlődése HU, ES, UA, SK, RO ↑ ↓
- 0513 Fokozottan veszélyeztetett növények és állatok HU, ES
- 0514 Természeti képződmények nagyságrendje HU, ES, RO ↑ ↓
- 0515 Lemeztektonika, vulkanizmus és földrengések HU, ES ↑ ↓
- 0516 Géncentrumok HU, ES, RUS, UA, SK ↑ ↓
- 0517 Csillagászat HU, ES, UA, SK, RO ↑ ↓
- 0518 A csillagos égbolt HU, ES, UA ↑ ↓



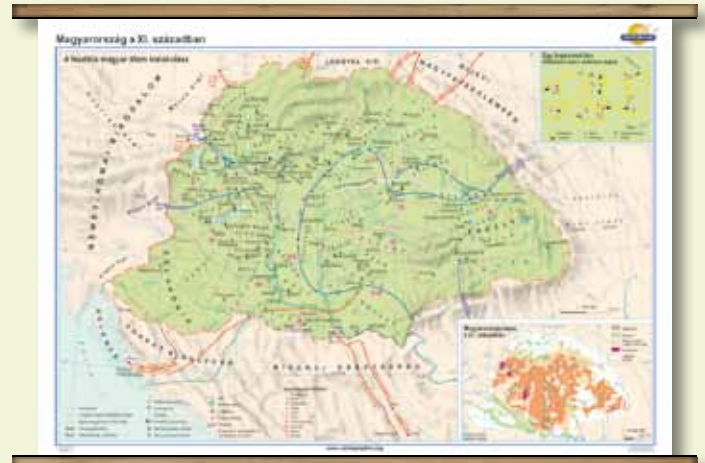
Földrajzi fal térképeink nagy része DUO változatban is elkészíthető, melynek hátoldalán vaktérkép található. Fal térképeink fólia bevonattal és könnyen feltekerhető változatban, faléccel készülnek.

Történelem

↑ ↓ Álló formátumú térképeink

MAGYAR TÖRTÉNELEM


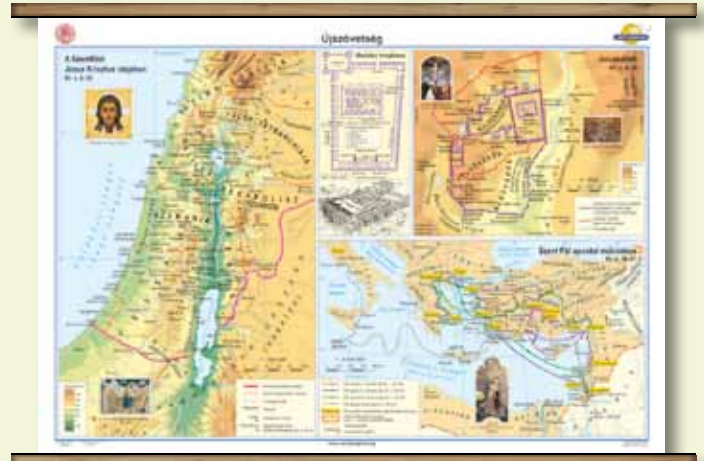
- 0600 A magyar nép vándorlása [HU](#)
- 0601 A honfoglalás és a letelepedés (900 körül) [HU](#)
- 0602 Magyarország (X–XI. század) [HU](#)
- 0603 Tatárjárás és új honalapítás Magyarországon [HU](#)
- 0604 Magyarország kultúrája (X–XIII. század) [HU](#)
- 0605 Magyarország az Anjouk és Zsigmond korában (1301–1437) [HU](#)
- 0606 Magyarország kultúrája a gótika és a korai reneszánsz korában (XIV–XV. század) [HU](#)
- 0607 Magyarország a Hunyadiak és a Jagellók korában (1437–1526) [HU](#)
- 0608 Magyarország kultúrája a reneszánsz és a korai barokk korában (XVI–XVII. század) [HU](#)
- 0609 Magyarország a török hódítás korában (1526–1568) [HU](#)
- 0610 A függetlenségi harcok (Magyarország a XVII. században) [HU](#)
- 0611 Török hadjáratok Magyarországon (1658–1683) [HU](#)
- 0612 A török kiűzése Magyarországról (1683–1699) [HU](#)
- 0613 A Rákóczi-szabadságharc (1703–1711) [HU](#)
- 0614 Magyarország a XVIII. században [HU](#)
- 0615 Az 1848–49-es szabadságharc (1848. nyarától 1849. február végéig) [HU](#)
- 0616 Az 1848–49-es szabadságharc (1849. március elejétől augusztus közepéig) [HU](#)
- 0617 Magyarország nemzetiségei 1900 körül [HU](#)
- 0618 Magyarország a dualizmus korában (1867–1918) [HU](#)
- 0619 Magyarország közigazgatása (1914) [HU](#)
- 0620 Az Osztrák–Magyar Monarchia felbomlása (1918) [HU](#)
- 0621 A trianoni béke következményei [HU](#)
- 0622 Magyarország közigazgatása és területgyarapodása (1938–1941) [HU](#)
- 0623 Hadműveletek Magyarországon (1944.IX.23–1945.IV.13.) [HU](#)
- 0624 Az 1956-os forradalom és szabadságharc [HU](#)
- 0625 A határon túli magyarság [HU](#)
- 0626 Magyarország királyai és Erdély fejedelmei [HU](#) ↑ ↓
- 0627 Nagy magyar utazók [HU](#)
- 0628 Magyar népi világ [HU](#) ↑ ↓



EGYETEMES TÖRTÉNELEM

↑ ↓ Álló formátumú térképeink

- 0700 Ószövetség (katolikus változat) *HU, UA, SK, RO*
- 0701 Ószövetség (protestáns változat) *HU*
- 0702 Újszövetség (katolikus változat) *HU, UA, SK, RO*
- 0703 Újszövetség (protestáns változat) *HU*
- 0704 Az emberiség őskori fejlődése *HU*
- 0705 Az ókori Kelet (Kr. e. III–I. évezred) *HU, ES, UA, SK* ↑ ↓
- 0706 Az ókori Görögország *HU, ES, UA, SK* ↑ ↓
- 0707 A Római Birodalom kialakulása *HU, ES, SK*
- 0708 A Római Birodalom (Kr. e. I–Kr. u. II. század) *HU, ES, UA, SK, RO*
- 0709 Pál apostol működése (Kr.u. 38–67) *HU, RO*
- 0710 Az ókori Itália (Kr. e. III–Kr. u. II. század) *HU* ↑ ↓
- 0711 A kereszténység születése és elterjedése *HU, ES*
- 0712 A népvándorlás (III–VI. század) *HU, ES*
- 0713 Európa Nagy Károly korában (768–814) *HU, ES*
- 0714 Európa 1000 körül *HU*
- 0715 Európa a XI. század végén *HU, ES*
- 0716 Európa (XII–XIII. század) *HU, ES*
- 0717 Keresztes hadjáratok a XII–XIII. században *HU, ES, SK*
- 0718 Európa kultúrája a gótika és a reneszánsz korában (XIV–XVI. század) *HU, ES, SK*
- 0719 Az Oszmán-török Birodalom (1481–1683) *HU, EN, ES, RO*
- 0720 A nagy földrajzi felfedezések és a gyarmatosítás (XV–XVII. század) *HU, ES, UA, SK, RO*
- 0721 A reformáció Európában (XVI. század) *HU, ES, SK*
- 0722 A reformáció és hatása Európában (XVI–XVII. század) *HU* ↑ ↓
- 0723 Az ellenreformáció és a katolikus megújulás Európában (XVI. század közepe–XVII. század vége) *HU, ES, SK*
- 0724 Európa a XVII. században *HU, SK*
- 0725 A világgazdaság kialakulása (XV–XVIII. század) *HU, EN, ES* ↑ ↓
- 0726 Az ipari forradalom Európában *HU, ES* ↑ ↓
- 0727 Európa a XVIII. század második felében *HU*
- 0728 A napóleoni háborúk (1796–1815) *HU, ES, UA, SK*
- 0729 A balkáni államok (1815–1914) *HU, EN, ES* ↑ ↓
- 0730 A német és az olasz egység megvalósulása *HU, ES* ↑ ↓
- 0731 Közép-Európa népei (1910) *HU* ↑ ↓
- 0732 Az I. világháború Európában (1914–1918) *HU, ES*
- 0733 Európa az I. világháború után (1918–1932) *HU*
- 0734 Európa a két világháború között (1921–1939) *HU, ES*
- 0735 Közép-Európa a két világháború között (1921–1939) *HU*
- 0736 A Föld a két világháború között (1920–1939) *HU, SK*
- 0737 A II. világháború Európában és Észak-Afrikában (1939. IX. 1–1942. XI. 18.) *HU, ES, SK*
- 0738 A II. világháború Európában és Észak-Afrikában (1942. XI. 19–1945. V. 8.) *HU, ES, SK*
- 0739 A II. világháború a Csendes-óceán térségében (1941. XII. 7–1942. VIII. 6.) *HU, EN, ES*
- 0740 A II. világháború a Csendes-óceán térségében (1942. VIII. 7–1945. IX. 2.) *HU, EN, ES*
- 0741 Európa (1945–1989) *HU, ES*
- 0742 Fegyveres konfliktusok a Földön (1945–1990) *HU, ES*
- 0743 A II. világháború következményei Európában *HU, ES, SK* ↑ ↓
- 0744 Fegyveres konfliktusok a II. világháború után (Közép-Kelet, Korea, Indokína) *HU, EN, ES, RO*
- 0745 Változások a volt Jugoszlávia területén *HU*
- 0746 Európa (1989–1999) *HU, ES*
- 0747 Történelmi időszak (Egyetemes történelem az őskortól napjainkig) *HU, ES* ↑ ↓



Irodalom

↑ ↓ Álló formátumú térképeink

MAGYAR IRODALOM

- 0800 A középkori és a korai humanista irodalom Magyarországon *HU*
- 0801 A reneszánsz és a humanista irodalom Magyarországon *HU*
- 0802 A felvilágosodás irodalma Magyarországon *HU*
- 0803 Csokonai Vitéz Mihály élete és művei *HU*
- 0804 A romantika irodalma Magyarországon *HU*
- 0805 Kölcsey Ferenc élete és művei *HU*
- 0806 Vörösmarty Mihály élete és művei *HU*
- 0807 Arany János élete *HU*
- 0808 Petőfi Sándor élete *HU*
- 0809 Jókai Mór élete és művei *HU*
- 0810 Madách Imre: Az ember tragédiája *HU*
- 0811 A prózairodalom Magyarországon (1850-1950-ig) *HU*
- 0812 A magyar líra és dráma a XIX. század második felében *HU*
- 0813 A magyar líra a XX. század elején *HU*
- 0814 Gárdonyi Géza élete és művei *HU*
- 0815 Molnár Ferenc és A Pál utcai fiúk világa *HU*
- 0816 Ady Endre élete *HU*
- 0817 Irodalmi kávéházak Pesten és Budán *HU*
- 0818 Babits Mihály élete és művei *HU*
- 0819 Kosztolányi Dezső élete és művei *HU*
- 0820 Móricz Zsigmond élete és művei *HU*
- 0821 Irodalmi emlékhelyek *HU*
- 0822 József Attila élete és művei *HU*
- 0823 József Attila és Radnóti Miklós élete *HU*
- 0824 Az újabb magyar irodalom *HU*
- 0825 A határon túli magyar irodalom *HU*
- 0826 A magyar nyelv eredete *HU*
- 0827 A magyar nyelv családfája *HU*

EURÓPAI ÉS VILÁGIRODALOM

- 0828 A görög istenek családfája *HU, ES, SK* ↑ ↓
- 0829 Görög mítoszok *HU, ES, SK*
- 0830 Az ókori görög irodalom *HU, ES, SK*
- 0831 Az ókori római irodalom *HU, ES, UA, SK*
- 0832 A középkori irodalom Európában *HU, ES, SK*
- 0833 A reneszánsz irodalom Európában *HU, ES, SK*
- 0834 A felvilágosodás irodalma Európában *HU, ES, SK*
- 0835 Goethe élete és munkássága *D*
- 0836 A romantika irodalma Európában *HU, ES, UA, SK*
- 0837 A realizmus és a naturalizmus irodalma Európában *HU*
- 0838 Irodalmi Nobel-díjasok *HU* ↑ ↓
- 0839 A modern tömegkommunikáció kialakulása *HU*
- 0840 A film világa *HU, SK* ↑ ↓
- 0841 A film hőskora *HU*



Fal térképeink többféle méretben rendelhetők.

	Méret	Fóliázott fal térkép árak
A	160x120 cm	29 900 Ft
A	DUO 160x120 cm	32 900 Ft
B	140x100 cm	27 500 Ft
B	DUO 140x100 cm	30 500 Ft
C	100x70 cm	16 500 Ft

A folyamatos fejlesztésnek köszönhetően fal térképeink több nyelven is elérhetőek. Amennyiben valamely fal térképünk idegen nyelvű változata érdekelné, kérjük, vegye fel a kapcsolatot a kiadóval.

Választható nyelvek:

HU (magyar), *EN* (angol), *DE* (német), *ES* (spanyol), *FR* (francia), *UA* (ukrán), *SK* (szlovák), *RO* (román)

A fal térképek megtekinthetők a honlapunkon.

Bővebb felvilágosítást térképeinkről (méret, nyelvek, technikai információk) a 06 1 463 9010-es telefonszámon kaphat!



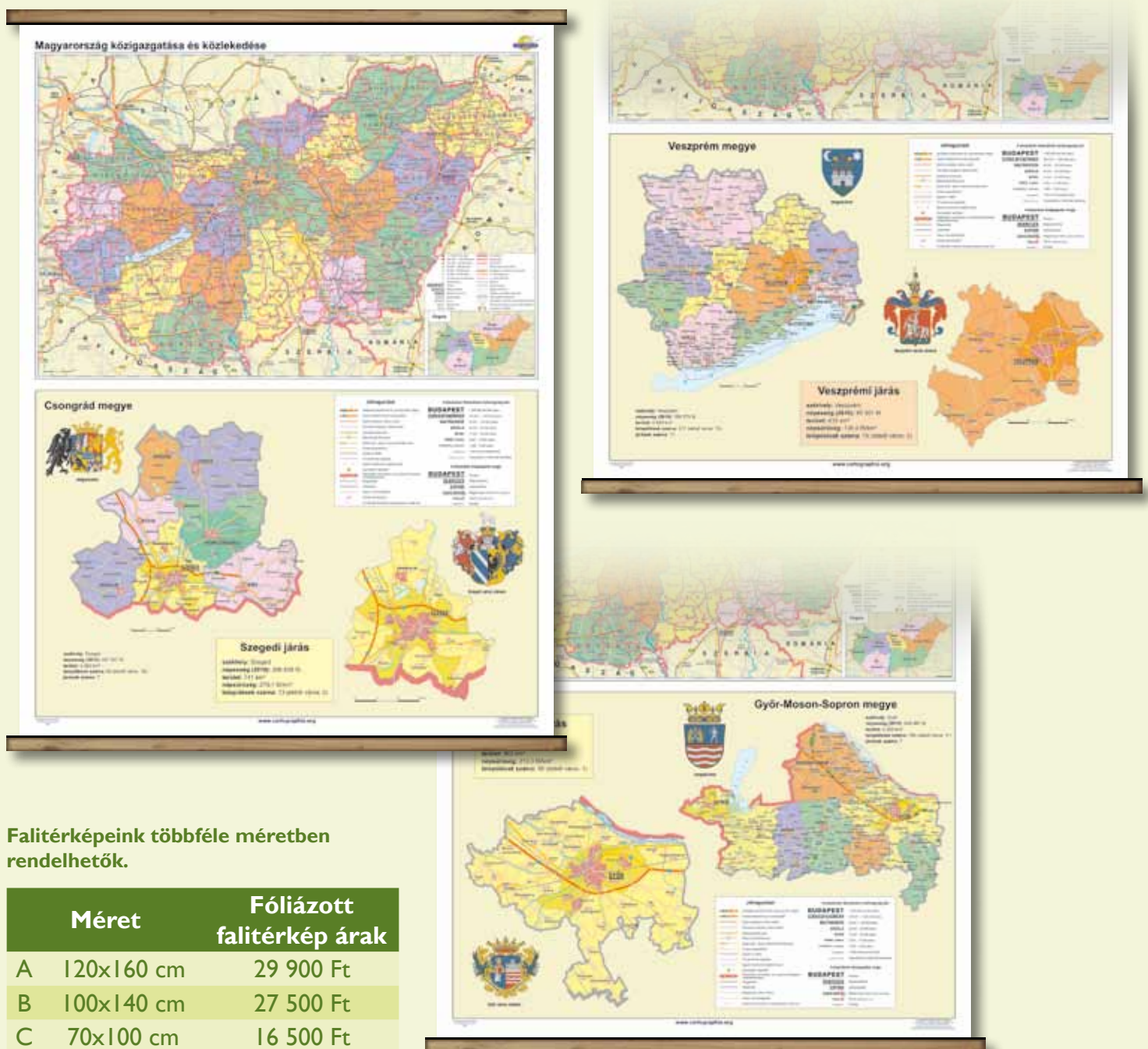
Fal térképeink többféle méretben rendelhetők.

Legalább 3 térkép rendelése esetén még 1 db ajándék fal térkép is választható a 60 db-os akciós készletből!

Magyarország járásai fal térképeken

A járásokról készült táblák mindegyike három térképet tartalmaz. Az adott járás térképe mellett ábrázolja az érintett megye közigazgatási térképét az aktuális járási beosztás szerint, valamint Magyarország legújabb közigazgatási térképét a régió- megye- és járáshatárokkal illetve a fő közlekedési hálózattal. A járástérképek bemutatják az adott járás teljes településhálózatát, a települések közigazgatási határait, postai irányítószámait, valamint a teljes közlekedési hálózatot is. A térképek mellett minden tábló feltünteti az adott járás és megye legfontosabb népességi, területi és közigazgatási adatait. A fal térképet a járásszékhely és a megye címerei teszik még impozánsabbá.

0321 Magyarország járásai HU



Fal térképeink többféle méretben rendelhetők.

Méret	Fóliázott fal térkép árak
A 120x160 cm	29 900 Ft
B 100x140 cm	27 500 Ft
C 70x100 cm	16 500 Ft

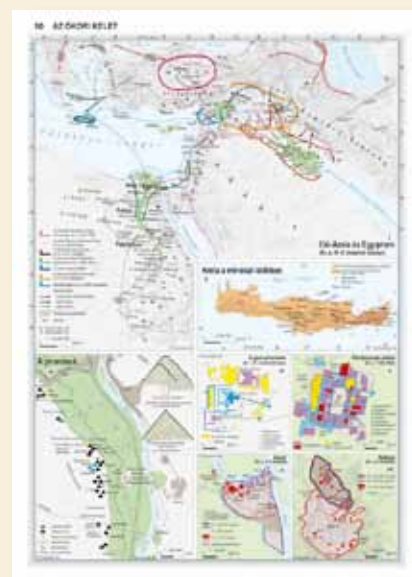
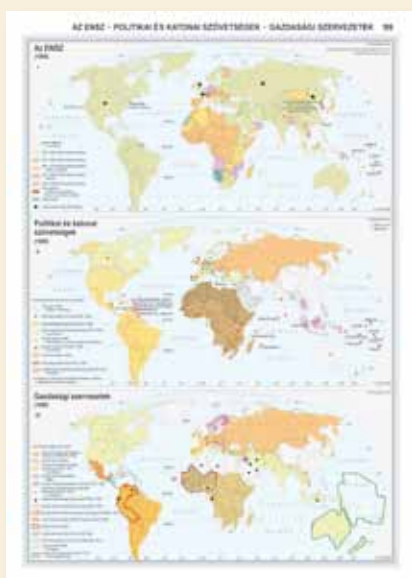
A Cartographia Tankönyvkiadó figyelmébe ajánlja az alábbi kiadványt, amelyet akció keretében most **kedvezményes áron** vásárolhat meg.



Történelmi világtlasz

A magyar közművelődés egészének szánt atlasz a történelem iránt érdeklődők körén túl nélkülözhetetlen a történelem szakos gyakorló tanárok, egyetemi és főiskolai hallgatók számára, de hasznos a történelem érettségire és felvételire készülő középiskolai tanulók számára is. Több száz térképe az egyetemes és magyar történelmet követi nyomon a kezdetektől napjainkig. A politikai, gazdasági és kulturális változásokat bemutató térképek az európai történelmen kívül kellő kitekintést nyújtanak a többi kontinens históriájára is, valamint ízelítőt adnak a népesség, a vallások, a művelődés alakulásáról, a települések fejlődéséről és a hadtörténet legkiemelkedőbb eseményeiről. Az atlaszban való eligazodást kiterjedt utaló rendszerrel rendelkező, kb. 15 000 nevet tartalmazó névmutató segíti.

CR-0070



Terjedelem: 154 oldal
Méret: 236 x 330 mm
További információ: www.carto.hu

A kötet kedvezményes ára: 2500 Ft (a készlet erejéig). Eredeti ára: 6250 Ft.

Kiadó: Cartographia Tankönyvkiadó
Cím: 1095 Budapest, Soroksári út 48.
E-mail: kiado@carto.hu

Telefon: (06-1) 463-9010 Fax: (06-1) 463-9011
Tankönyvi ügyintéző: Szvatekné Melinda
Web: www.carto.hu

KITÖLTÉSI ÚTMUTATÓ

Kiadói kód	Cím	Ár (Ft)	Darab	Ár összesen
CR-0042	Képes történelmi atlasz letölthető interaktív munkafüzettel	1 510	10	15 100 Ft
IRDD CD 1	Interaktív Irodalom - 5. osztály	27 720	1	27 720 Ft
037	Magyarország domborzata és vízei 160x120 cm	29 900	1	29 900 Ft

ATLASZOK

Kiadói kód	Cím	Ár (Ft)	Darab	Ár összesen

ELEKTRONIKUS TANANYAGOK

Kiadói kód	Cím	Ár (Ft)	Darab	Ár összesen

FALITÉRKÉPEK, OKTATÓTABLÓK

Kiadói kód	Méret	Nyelv	Cím	Ár (Ft)	Darab	Ár összesen

EGYÉB

Kiadói kód	Cím	Ár (Ft)	Darab	Ár összesen

Megrendelő neve: OM azonosító:

Szállítási cím:

Számlázási cím:

Igazgató: Tel.:

Ügyintéző: E-mail:

Fizetési mód: utánvét, postai csekk, átutalás
(A megfelelőt kérjük bekarikázni!)

Kelt: igazgató

PECSÉT



Cartographia Tankönyvkiadó Kft. • Telefon: (1) 463-9010 • Fax: (1) 463-9011
E-mail: kiado@carto.hu • Honlap: www.carto.hu